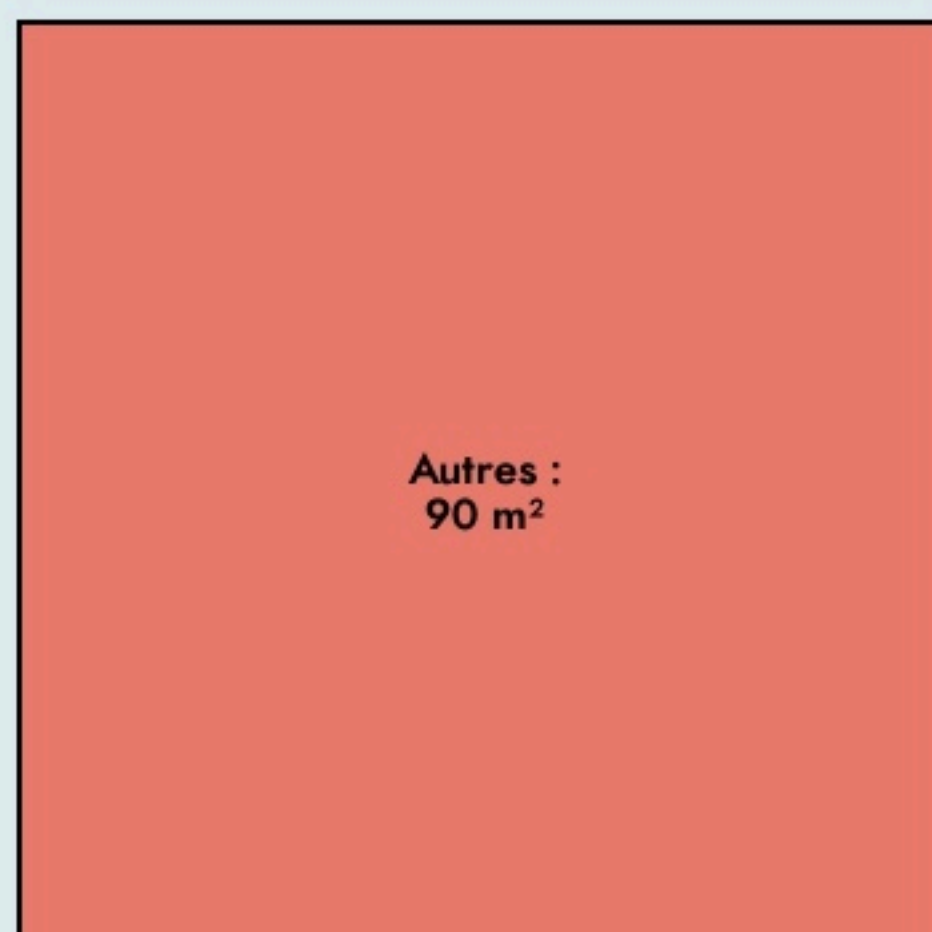




Lyon 9e Arrondissement  
**LE REPAIRS**

**SURFACE**

90 m<sup>2</sup> au total



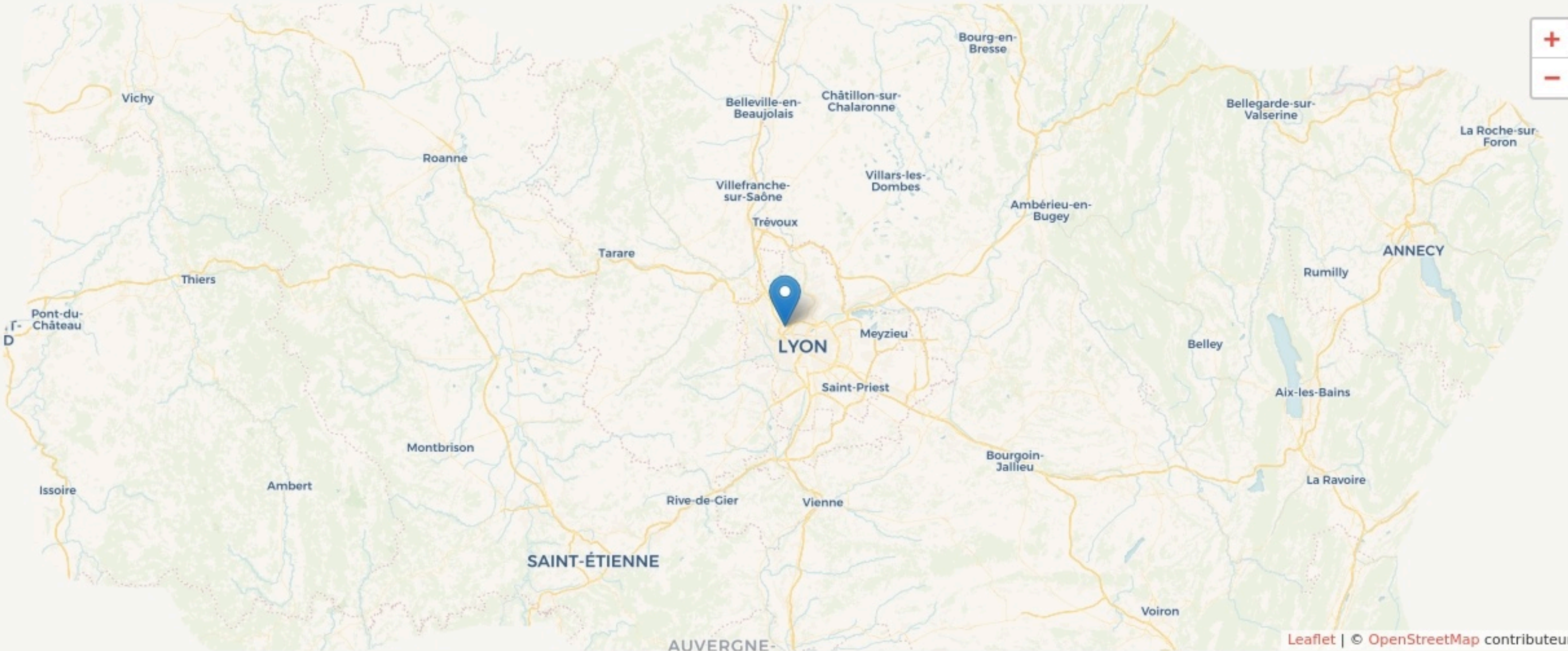
# LOCALISATION

20 avenue du plateau  
69009  
Lyon 9e Arrondissement

## Accès



Bus



Leaflet | © OpenStreetMap contributeurs


## POPULATION [CHANGER LA COMPARAISON](#)



## CATEGORIES SOCIOPROFESSIONNELLES [CHANGER LA COMPARAISON](#)



## IMMOBILIER [CHANGER LA COMPARAISON](#)



## Type de structures participant au projet

- Entreprises
- Associations
- Artistes
- Autres



## LA COMPOSITION

Nombre et nature des structures ayant leurs locaux ou exerçant leur activité au sein du lieu.

1

structure occupante

### PUBLICS



### ACCESSIBILITÉ





## LES ACTEUR.ICES

### **GOUVERNANCE**

partagée avec AFEV

**3**

Bénévoles

**2**

Emplois directs

### **LES ACTEURS PRIVÉS**

mission locale, éducateurs de prévention spécialisée, MJC, club de foot, jobIRL...

### **LES ACTEURS PUBLICS**

la ville de Lyon, la métropole de Lyon, la CAF

### **Nature des partenariats :**

collaboration

### **Nature des partenariats :**

Économique

## **LES MOYENS**

Les moyens financiers mis en oeuvre pour assurer le fonctionnement du lieu.

FONCTIONNEMENT

## L'IMPACT SOCIAL

L'évaluation des effets sociaux est un processus collectif visant à qualifier l'ensemble des conséquences, négatives ou positives, prévues ou imprévues, d'un projet sur ses parties prenantes. Nous présentons ici une représentation simplifiée des effets à l'échelle individuelle, collective et territoriale. La visualisation des réponses détaillées, issues des porteurs de projet, sont accessibles sur la page « voir ses effets sociaux »

[Voir ses effets sociaux](#)

### EFFETS INDIVIDUELS

+ + + +



### EFFETS COLLECTIFS

+ + + + +

***#orientation***

*#engagement #échange*

***#gouvernance***

***partagée #création de liens***

*#ouverture aux autres*

### EFFETS TERRITORIAUX

+ + +

