



Rodez
STATION A

www.station-a.fr

SURFACE
6000 m² au total

Il n'y a pas encore de photo.

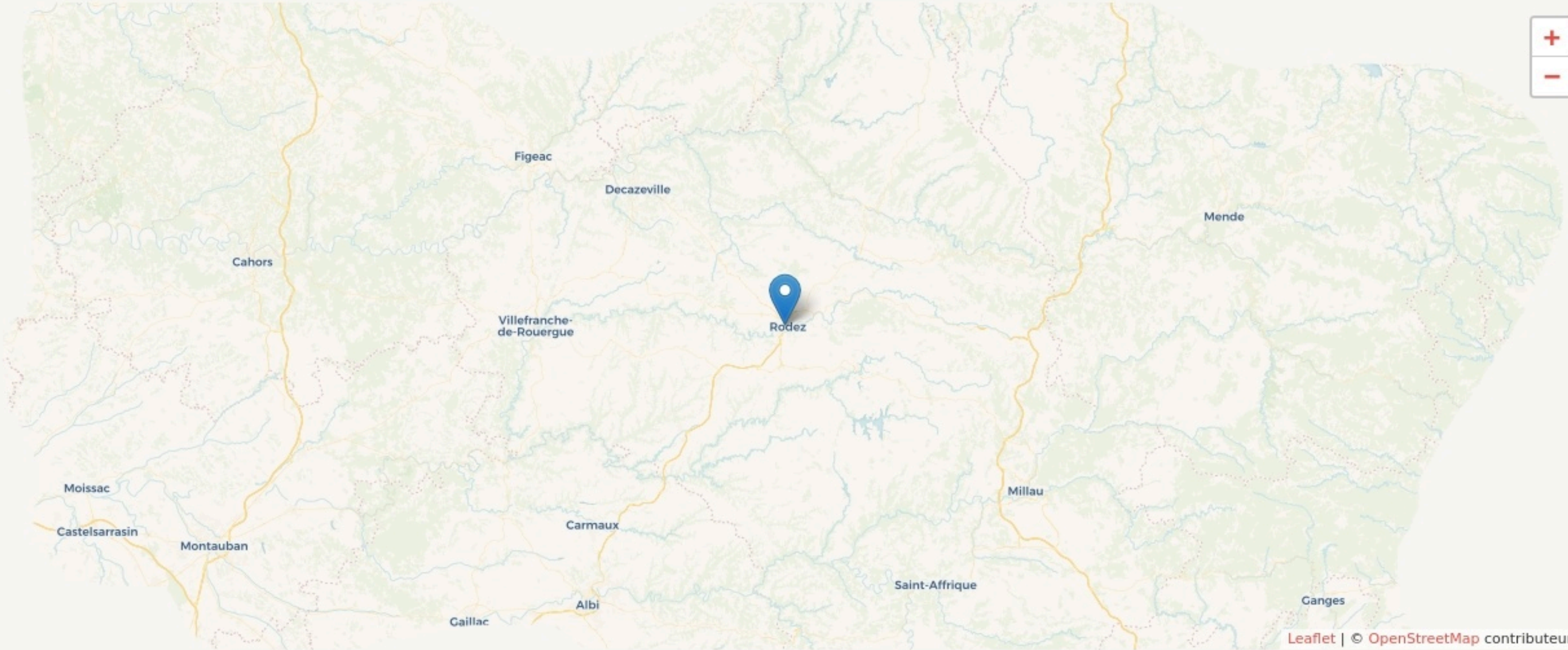
LOCALISATION

3 rue Eugène Ioup
12000
Rodez

Accès



Bus

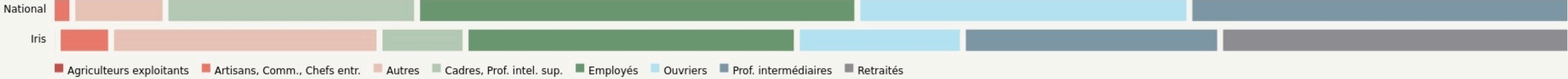


Leaflet | © OpenStreetMap contributeurs


POPULATION [CHANGER LA COMPARAISON](#)



CATEGORIES SOCIOPROFESSIONNELLES [CHANGER LA COMPARAISON](#)



IMMOBILIER [CHANGER LA COMPARAISON](#)

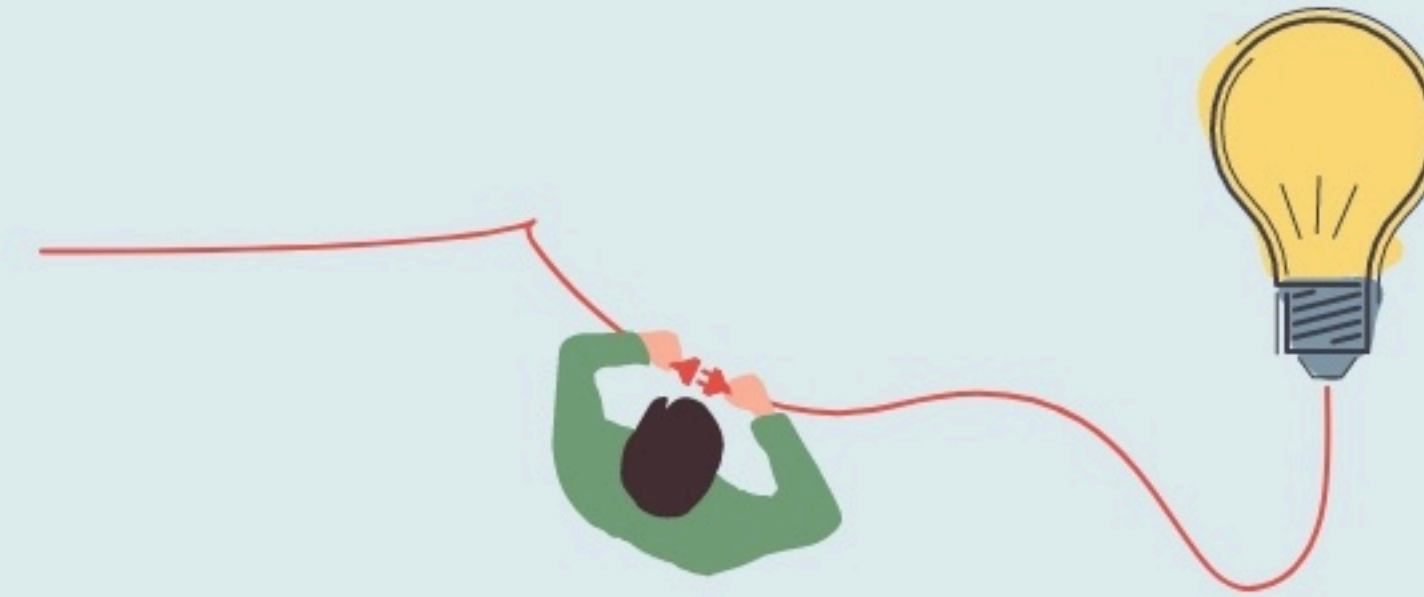


Inauguration

3 janvier 2021

L'IDÉE FONDATRICE

Un lieu mixte



LES VALEURS PORTÉES

Accueil

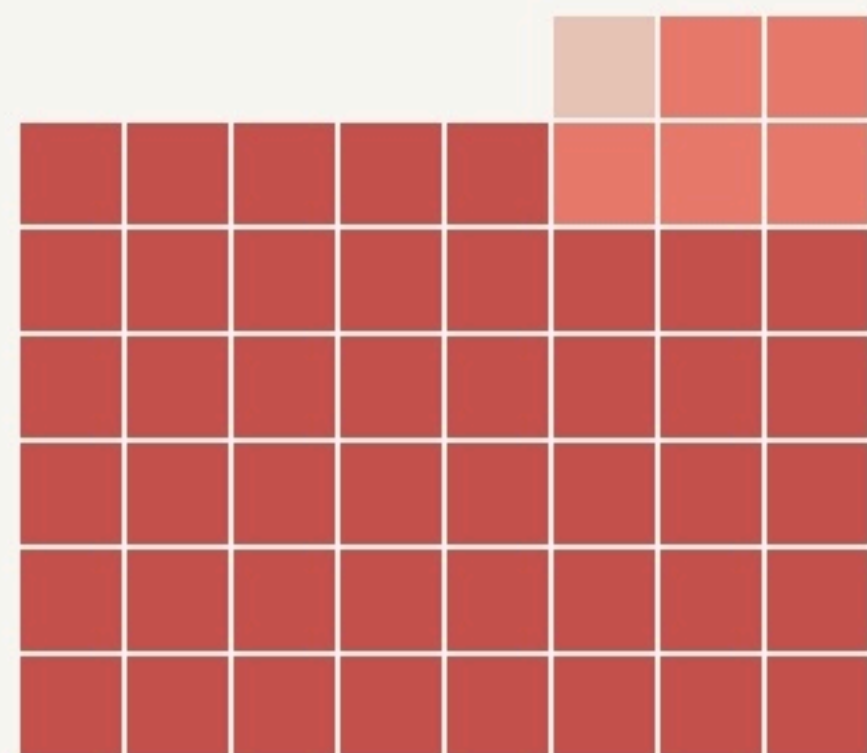
Convivialité

Coopération

Durabilité

LA PROGRAMMATION DU LIEU

Hébergement *Évènement public* *Évènement privé* *Bureau* *Atelier*
Agriculture *Activité loisir* *Activité artistique* *Activité sportive* *Fablab*
Circuit court *Conciergerie* *Activité gratuite*



Type de structures participant au projet

- Entreprises
- Associations
- Artistes
- Autres

LA COMPOSITION

Nombre et nature des structures ayant leurs locaux ou exerçant leur activité au sein du lieu.

51 **6**

structures occupantes structures créées

PUBLICS



ACCESSIBILITÉ





LES ACTEUR.ICES

GOUVERNANCE

partagée avec Scic station A

10

Bénévoles

17

Emplois directs

LES ACTEURS PRIVÉS

Entreprises, associations

LES ACTEURS PUBLICS

Région état

Nature des partenariats :

Économique

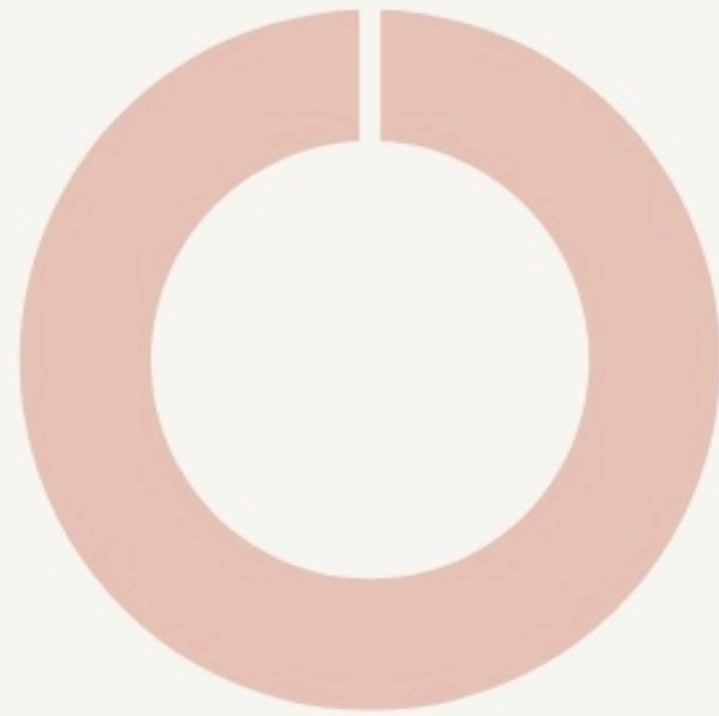
Nature des partenariats :

Économique

LES MOYENS


Les moyens financiers mis en oeuvre pour assurer le fonctionnement du lieu.

FONCTIONNEMENT



■ Aides publiques ■ Aides privées ■ Recettes ■ Autres subventions

INVESTISSEMENT



■ Fonds publics ■ Fonds privés ■ Fonds propres

L'IMPACT SOCIAL

L'évaluation des effets sociaux est un processus collectif visant à qualifier l'ensemble des conséquences, négatives ou positives, prévues ou imprévues, d'un projet sur ses parties prenantes. Nous présentons ici une représentation simplifiée des effets à l'échelle individuelle, collective et territoriale. La visualisation des réponses détaillées, issues des porteurs de projet, sont accessibles sur la page « voir ses effets sociaux »

[Voir ses effets sociaux](#)

EFFETS INDIVIDUELS

+ + + + +



EFFETS COLLECTIFS

+ + + + +

EFFETS TERRITORIAUX

+ + + + +

